

# WYPRAWA „TATRY – 2015”






14 – 19 lipca 2015 r.

**Dzień 1 – wtorek, 14.07.2015 r.**

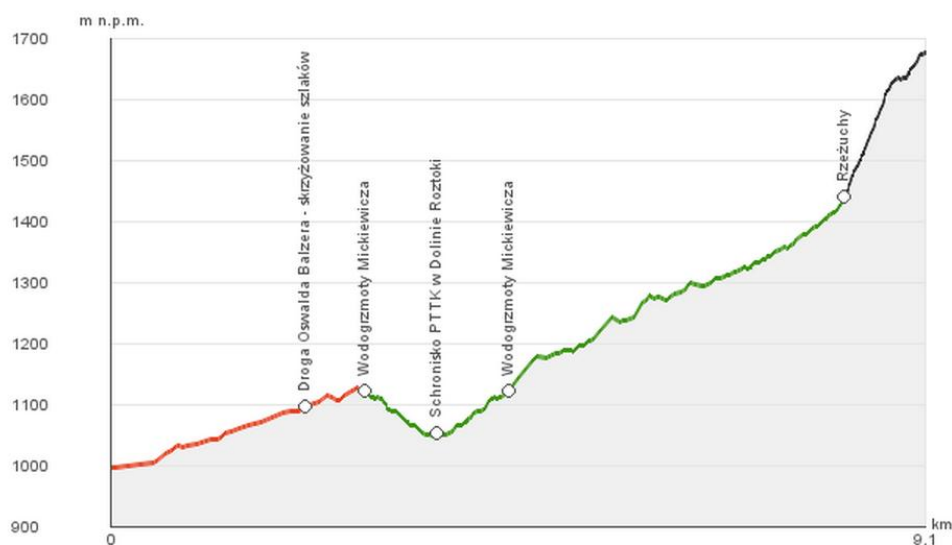
**Zbiórka: dworzec autobusowy w Tarnowie godz. 9.30**

Wyjazd z Tarnowa do Zakopanego – bus „BP Tour” - godz. 10.00 – **bilet zbiorowy wykupiony**

Przejazd do Palenicy Białczańskiej – bus (cena 10 zł)

nazwa punktu	wys. n.p.m.	kolor szlaku	różnica wys. etapu	długość etapu	czas etapu	przewyższenie na trasie	długość trasy	czas trasy
Polana Palenica	990 m n.p.m.		0 m	0.00 km	0:00	0 m	0.00 km	0:00
Wodogrzmoty Mickiewicza	1100 m n.p.m.		110 m ↑	2.81 km	0:50	110 m	2.81 km	0:50
Schronisko w Roztoce	1031 m n.p.m.		69 m ↓	0.80 km	0:10	110 m	3.61 km	1:00
Wodogrzmoty Mickiewicza	1100 m n.p.m.		69 m ↑	0.80 km	0:15	179 m	4.41 km	1:15
Dolina Roztoki	1435 m n.p.m.		335 m ↑	3.36 km	1:30	514 m	7.77 km	2:45
Schronisko w Dol. Pięciu Stawów Pol.	1672 m n.p.m.		237 m ↑	0.75 km	0:40	751 m	8.52 km	3:25

Profil wysokości dla trasy Palenica Białczańska ↔ Schronisko PTTK w Dolinie Pięciu S...

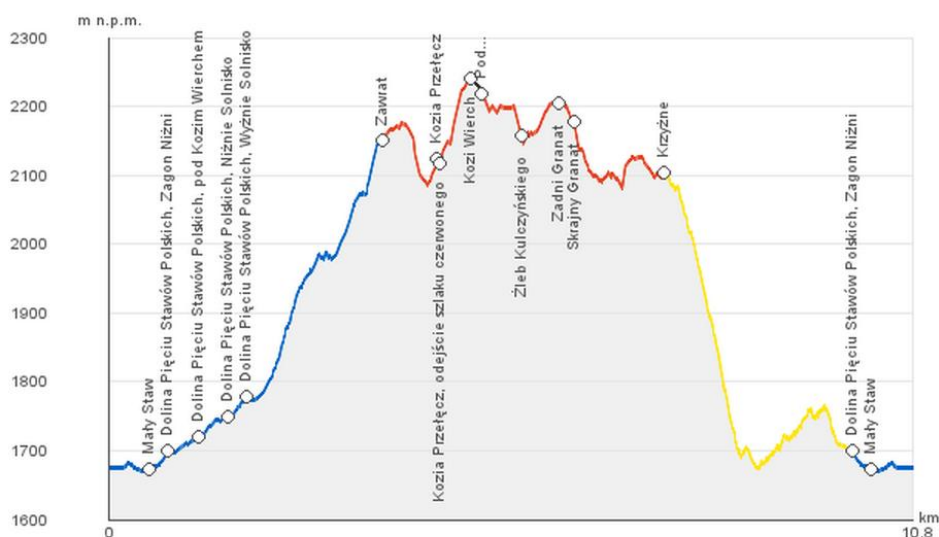


2 noclegi – Schronisko Górskie PTTK w Dolinie Pięciu Stawów Polskich (cena 55 zł, ze zniżką PTTK 44 zł)









**Dzień 2 – środa, 15.07.2015 r.**

nazwa punktu	wys. n.p.m.	kolor szlaku	różnica wys. etapu	długość etapu	czas etapu	przewyższenie na trasie	długość trasy	czas trasy
Schronisko w Dol. Pięciu Stawów Pol.	1672 m n.p.m.		0 m	0.00 km	0:00	0 m	0.00 km	0:00
Wielki Staw Polski	1675 m n.p.m.		3 m ↑	0.53 km	0:10	3 m	0.53 km	0:10
Dol. Pięciu Stawów Pol. (Szeroki Żleb)	1710 m n.p.m.		35 m ↑	0.66 km	0:15	38 m	1.19 km	0:25
Dol. Pięciu Stawów Pol. (Niż. Solnisko)	1740 m n.p.m.		30 m ↑	0.40 km	0:10	68 m	1.59 km	0:35
Zawrat	2158 m n.p.m.		418 m ↑	2.11 km	1:15	486 m	3.70 km	1:50
Mały Kozim Wierch	2228 m n.p.m.		70 m ↑	0.26 km	0:25	556 m	3.96 km	2:15
Żydowski Żleb	2170 m n.p.m.		58 m ↓	0.13 km	0:15	556 m	4.09 km	2:30
Zmarzłe Czuby (poniżej)	2180 m n.p.m.		10 m ↑	0.08 km	0:10	566 m	4.17 km	2:40
Zmarzła Przełęcz	2126 m n.p.m.		54 m ↓	0.13 km	0:10	566 m	4.30 km	2:50
Zamarła Turnia (poniżej)	2160 m n.p.m.		34 m ↑	0.11 km	0:15	600 m	4.41 km	3:05
Kozia Przełęcz	2137 m n.p.m.		23 m ↓	0.05 km	0:15	600 m	4.46 km	3:20
Kozia Przełęcz (poniżej)	2125 m n.p.m.		12 m ↓	0.03 km	0:10	600 m	4.49 km	3:30
Kozie Czuby	2263 m n.p.m.		138 m ↑	0.27 km	0:45	738 m	4.76 km	4:15
Kozia Przełęcz Wyżnia	2240 m n.p.m.		23 m ↓	0.06 km	0:25	738 m	4.82 km	4:40
Kozim Wierch	2291 m n.p.m.		51 m ↑	0.08 km	0:20	789 m	4.90 km	5:00
Kozim Mur (poniżej)	2185 m n.p.m.		106 m ↓	0.27 km	0:15	789 m	5.17 km	5:15
Przełęczka nad Buczynową Dolinką	2225 m n.p.m.		40 m ↑	0.33 km	0:15	829 m	5.50 km	5:30
Żleb Kulczyńskiego	2159 m n.p.m.		66 m ↓	0.09 km	0:15	829 m	5.59 km	5:45
Zadni Granat	2240 m n.p.m.		81 m ↑	0.43 km	0:30	910 m	6.02 km	6:15
Pośrednia Sieczkowa Przełęczka	2218 m n.p.m.		22 m ↓	0.10 km	0:05	910 m	6.12 km	6:20
Pośredni Granat	2234 m n.p.m.		16 m ↑	0.06 km	0:05	926 m	6.18 km	6:25
Skrajna Sieczkowa Przełęczka	2197 m n.p.m.		37 m ↓	0.06 km	0:05	926 m	6.24 km	6:30
Skrajny Granat	2225 m n.p.m.		28 m ↑	0.08 km	0:05	954 m	6.32 km	6:35
Granacka Przełęcz (poniżej)	2115 m n.p.m.		110 m ↓	0.22 km	0:20	954 m	6.54 km	6:55
Orla Przełęczka Niżnia	2170 m n.p.m.		55 m ↑	0.09 km	0:15	1009 m	6.63 km	7:10
Buczynowe Czuby (północ)	2101 m n.p.m.		69 m ↓	0.12 km	0:10	1009 m	6.75 km	7:20
Buczynowe Czuby (grań)	2115 m n.p.m.		14 m ↑	0.04 km	0:05	1023 m	6.79 km	7:25
Przełęcz Nowickiego (poniżej)	2090 m n.p.m.		25 m ↓	0.11 km	0:10	1023 m	6.90 km	7:35
Przełęczka (obok Budzowej)	2126 m n.p.m.		36 m ↑	0.09 km	0:15	1059 m	6.99 km	7:50
Buczynowa Turniczka	2060 m n.p.m.		66 m ↓	0.11 km	0:10	1059 m	7.10 km	8:00
Mała Buczynowa Turnia (poniżej)	2168 m n.p.m.		108 m ↑	0.27 km	0:30	1167 m	7.37 km	8:30
Przełęczka pod Ptakiem	2103 m n.p.m.		65 m ↓	0.21 km	0:15	1167 m	7.58 km	8:45
Krzyżne	2112 m n.p.m.		9 m ↑	0.14 km	0:05	1176 m	7.72 km	8:50
Wielki Staw Polski	1675 m n.p.m.		437 m ↓	2.55 km	1:30	1176 m	10.27 km	10:20
Schronisko w Dol. Pięciu Stawów Pol.	1672 m n.p.m.		3 m ↓	0.53 km	0:10	1176 m	10.80 km	10:30

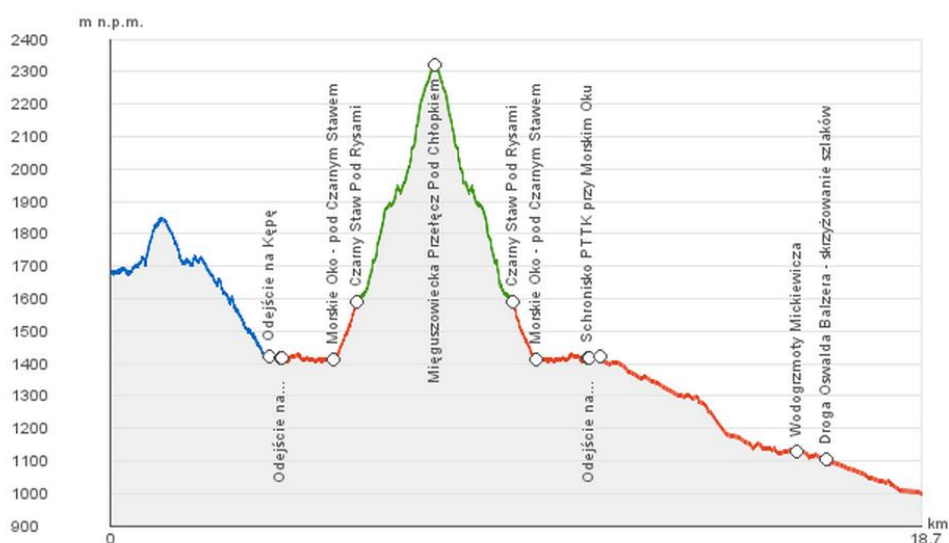
Profil wysokości dla trasy Schronisko PTTK w Dolinie Pięciu Stawów Polskich ↔ Schr...



### Dzień 3 – czwartek, 16.07.2015 r.

nazwa punktu	wys. n.p.m.	kolor szlaku	różnica wys. etapu	długość etapu	czas etapu	przewyższenie na trasie	długość trasy	czas trasy
Schronisko w Dol. Pięciu Stawów Pol.	1672 m n.p.m.		0 m	0.00 km	0:00	0 m	0.00 km	0:00
Świstowa Czuba (powyżej)	1850 m n.p.m.		178 m ↑	1.16 km	0:40	178 m	1.16 km	0:40
Schronisko przy Morskim Oku	1406 m n.p.m.		444 m ↓	2.75 km	1:00	178 m	3.91 km	1:40
Czarny Staw pod Rysami	1583 m n.p.m.		177 m ↑	1.70 km	0:45	355 m	5.61 km	2:25
Mięguszowiecka Przełęcz pod Chłopkiem	2307 m n.p.m.		724 m ↑	1.75 km	2:55	1079 m	7.36 km	5:20
Czarny Staw pod Rysami	1583 m n.p.m.		724 m ↓	1.75 km	2:20	1079 m	9.11 km	7:40
Schronisko przy Morskim Oku	1406 m n.p.m.		177 m ↓	1.70 km	0:35	1079 m	10.81 km	8:15
Wodogrzmoty Mickiewicza	1100 m n.p.m.		306 m ↓	4.86 km	1:30	1079 m	15.67 km	9:45
Polana Palenica	984 m n.p.m.		116 m ↓	2.81 km	0:40	1079 m	18.48 km	10:25

Profil wysokości dla trasy Schronisko PTTK w Dolinie Pięciu Stawów Polskich ↔ Palen...








Przejazd do Zakopanego – bus (cena 10 zł)

3 noclegi - Pensjonat „góralski domek”, Zakopane, ul. Kasprowicza 37 (cena 35 zł)

### Dzień 4 – piątek, 17.07.2015 r.

Przejazd z Zakopanego do Starý Smokovec (Słowacja) – wyjazd 6.15 (cena 20 zł -10% zniżki u kierowcy)

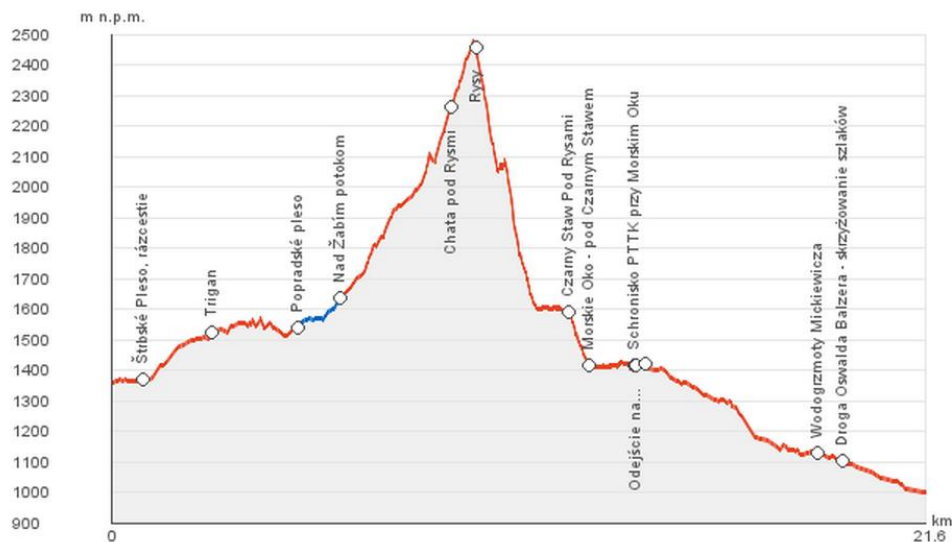
Przejazd ze Starý Smokovec do Štrbské Pleso – (Tatrská elektrická železnica - cena 1,5 €)

- Štrbské Pleso  
 0:10 h (0.9 km) szlakiem czerwonym / żółtym
- Štrbské Pleso, rázcestie  
 0:55 h (1.8 km) szlakiem czerwonym
- Trigan  
 0:45 h (2.3 km) szlakiem czerwonym
- Popradské pleso  
 0:35 h (1.2 km) szlakiem niebieskim
- Nad Žabím potokom  
 2:30 h (3 km) szlakiem czerwonym
- 🏠 Chata pod Rysmi  
 0:55 h (0.7 km) szlakiem czerwonym
- Rysy  
 2:30 h (2.8 km) szlakiem czerwonym
- Czarny Staw Pod Rysami

czas trasy 8:20

nazwa punktu	wys. n.p.m.	kolor szlaku	różnica wys. etapu	długość etapu	czas etapu	przewyższenie na trasie	długość trasy	czas trasy
Czarny Staw pod Rysami	1583 m n.p.m.		0 m	0.00 km	0:00	0 m	0.00 km	0:00
Schronisko przy Morskim Oku	1406 m n.p.m.	—	177 m ↓	1.70 km	0:35	0 m	1.70 km	0:35
Wodogrzmoty Mickiewicza	1100 m n.p.m.	—	306 m ↓	4.86 km	1:30	0 m	6.56 km	2:05
Polana Palenica	984 m n.p.m.	—	116 m ↓	2.81 km	0:40	0 m	9.37 km	2:45

Profil wysokości dla trasy Śtrbské Pleso ↔ Palenica Białczańska



Przejazd do Zakopanego – bus (cena 10 zł)

**Dzień 5 – sobota, 18.07.2015 r.**

Zakopane – Krupówki i nie tylko...

**Dzień 6 – niedziela, 19.07.2015 r.**

Wyjazd z Zakopanego do Tarnowa – bus „BP Tour” - godz. 14.00 - **bilet zbiorowy wykupiony**