

WYPRAWA „TATRY – 2014”

15 – 20 lipca 2014r.









Dzień 1 – wtorek, 15.07.2014 r.

zbiórka: dworzec autobusowy w Tarnowie godz. 9.30

wyjazd z Tarnowa do Zakopanego – bus „BP Tour” - godz. 10.00 – **bilet zbiorowy**

przejazd do Doliny Chochołowskiej (Siwa Polana)















(przez Dolinę Chochołowska można przejechać „ciuchcią” lub rowerem za 4-5 zł)

nazwa punktu	wys. n.p.m.	kolor szlaku	różnica wys. etapu	długość etapu	czas etapu	przewyższenie na trasie	długość trasy	czas trasy
Chochołowska Dol. (Siwa Polana)	907 m n.p.m.		0 m	0.00 km	0:00	0 m	0.00 km	0:00
Chochołowska Dol. (Pol. pod Jaworki)	1002 m n.p.m.		95 m ↑	4.23 km	1:05	95 m	4.23 km	1:05
Leśniczówka Chochołowska (powyżej)	1037 m n.p.m.		35 m ↑	1.05 km	0:20	130 m	5.28 km	1:25
Chochołowska Dol. (Pol. Trzydniówka)	1081 m n.p.m.		44 m ↑	0.62 km	0:15	174 m	5.90 km	1:40
Schronisko na Chochołowskiej Polanie	1148 m n.p.m.		67 m ↑	1.39 km	0:25	241 m	7.29 km	2:05
Bobrowiecki Żleb	1320 m n.p.m.		172 m ↑	0.99 km	0:45	413 m	8.28 km	2:50
Grześ	1653 m n.p.m.		333 m ↑	1.70 km	1:00	746 m	9.98 km	3:50
Bobrowiecki Żleb	1320 m n.p.m.		333 m ↓	1.70 km	0:45	746 m	11.68 km	4:35
Schronisko na Chochołowskiej Polanie	1148 m n.p.m.		172 m ↓	0.99 km	0:30	746 m	12.67 km	5:05
















3 noclegi zarezerwowane – Schronisko Górskie PTTK na Polanie Chochołowskiej

(cena 35 zł, ze zniżką PTTK 28 zł)













Dzień 2 – środa, 16.07.2014 r.

nazwa punktu	wys. n.p.m.	kolor szlaku	różnica wys. etapu	długość etapu	czas etapu	przewyższenie na trasie	długość trasy	czas trasy
Schronisko na Chochołowskiej Polanie	1148 m n.p.m.		0 m	0.00 km	0:00	0 m	0.00 km	0:00
Wołowiec (północna grań)	1880 m n.p.m.		732 m ↑	4.30 km	2:30	732 m	4.30 km	2:30
Zawracie (przełęcz pod Rakoniem)	1863 m n.p.m.		17 m ↓	0.30 km	0:05	732 m	4.60 km	2:35
Rakoń	1879 m n.p.m.		16 m ↑	0.19 km	0:05	748 m	4.79 km	2:40
Zawracie (przełęcz pod Rakoniem)	1863 m n.p.m.		16 m ↓	0.19 km	0:05	748 m	4.98 km	2:45
Wołowiec (północna grań)	1880 m n.p.m.		17 m ↑	0.30 km	0:05	765 m	5.28 km	2:50
Wołowiec	2064 m n.p.m.		184 m ↑	0.61 km	0:25	949 m	5.89 km	3:15
Dziurawa Przełęcz	1836 m n.p.m.		228 m ↓	0.85 km	0:30	949 m	6.74 km	3:45
Łopata (poniżej)	1935 m n.p.m.		99 m ↑	0.61 km	0:20	1048 m	7.35 km	4:05
Niska Przełęcz	1831 m n.p.m.		104 m ↓	0.58 km	0:15	1048 m	7.93 km	4:20
Jarząbczy Wierch	2137 m n.p.m.		306 m ↑	0.99 km	0:55	1354 m	8.92 km	5:15
Jarząbcza Przełęcz	1954 m n.p.m.		183 m ↓	0.98 km	0:20	1354 m	9.90 km	5:35
Kończysty Wierch	2002 m n.p.m.		48 m ↑	0.31 km	0:10	1402 m	10.21 km	5:45
Trzydniowiński Wierch	1765 m n.p.m.		237 m ↓	1.51 km	0:45	1402 m	11.72 km	6:30
Schronisko na Chochołowskiej Polanie	1148 m n.p.m.		617 m ↓	5.23 km	1:50	1402 m	16.95 km	8:20

Dzień 3 – czwartek, 17.07.2014 r.

nazwa punktu	wys. n.p.m.	kolor szlaku	różnica wys. etapu	długość etapu	czas etapu	przewyższenie na trasie	długość trasy	czas trasy
Schronisko na Chochołowskiej Polanie	1148 m n.p.m.		0 m	0.00 km	0:00	0 m	0.00 km	0:00
Chochołowska Dol. (Pol. Trzydniówka)	1081 m n.p.m.		67 m ↓	1.39 km	0:20	0 m	1.39 km	0:20
Trzydniowiński Wierch	1765 m n.p.m.		684 m ↑	2.76 km	2:15	684 m	4.15 km	2:35
Kończysty Wierch	2002 m n.p.m.		237 m ↑	1.51 km	1:00	921 m	5.66 km	3:35
Starorobociańska Przełęcz	1975 m n.p.m.		27 m ↓	0.10 km	0:05	921 m	5.76 km	3:40
Starorobociański Wierch	2176 m n.p.m.		201 m ↑	1.16 km	0:40	1122 m	6.92 km	4:20
Gaborowa Przełęcz Niżnia	1938 m n.p.m.		238 m ↓	0.73 km	0:20	1122 m	7.65 km	4:40
Gaborowa Przełęcz Wyżnia	1959 m n.p.m.		21 m ↑	0.31 km	0:05	1143 m	7.96 km	4:45
Błyszcz	2159 m n.p.m.		200 m ↑	1.50 km	0:45	1343 m	9.46 km	5:30
Bystra	2248 m n.p.m.		89 m ↑	0.55 km	0:15	1432 m	10.01 km	5:45
Błyszcz	2159 m n.p.m.		89 m ↓	0.55 km	0:10	1432 m	10.56 km	5:55
Gaborowa Przełęcz Wyżnia	1959 m n.p.m.		200 m ↓	1.50 km	0:35	1432 m	12.06 km	6:30
Siwa Przełęcz	1812 m n.p.m.		147 m ↓	0.51 km	0:15	1432 m	12.57 km	6:45
Leśniczówka Chochołowska (powyżej)	1037 m n.p.m.		775 m ↓	5.06 km	2:10	1432 m	17.63 km	8:55
Chochołowska Dol. (Pol. Trzydniówka)	1081 m n.p.m.		44 m ↑	0.62 km	0:15	1476 m	18.25 km	9:10
Schronisko na Chochołowskiej Polanie	1148 m n.p.m.		67 m ↑	1.39 km	0:25	1543 m	19.64 km	9:35

Dzień 4 – piątek, 18.07.2014 r.

nazwa punktu	wys. n.p.m.	kolor szlaku	różnica wys. etapu	długość etapu	czas etapu	przewyższenie na trasie	długość trasy	czas trasy
Schronisko na Chochołowskiej Polanie	1148 m n.p.m.		0 m	0.00 km	0:00	0 m	0.00 km	0:00
Chochołowska Dol. (Pol. Trzydniówka)	1081 m n.p.m.		67 m ↓	1.39 km	0:20	0 m	1.39 km	0:20
Leśniczówka Chochołowska (powyżej)	1037 m n.p.m.		44 m ↓	0.62 km	0:10	0 m	2.01 km	0:30
Iwaniacka Przełęcz	1459 m n.p.m.		422 m ↑	2.56 km	1:30	422 m	4.57 km	2:00
Ornak	1854 m n.p.m.		395 m ↑	1.77 km	1:30	817 m	6.34 km	3:30
Iwaniacka Przełęcz	1459 m n.p.m.		395 m ↓	1.77 km	1:15	817 m	8.11 km	4:45
Schronisko na Hali Ornak	1108 m n.p.m.		351 m ↓	2.21 km	1:00	817 m	10.32 km	5:45
Kościeliska Dol. (Brama Raptawicka)	1030 m n.p.m.		78 m ↓	1.41 km	0:25	817 m	11.73 km	6:10
Smocza Jama (Wąwóz Kraków)	1120 m n.p.m.		90 m ↑	0.67 km	0:25	907 m	12.40 km	6:35
Kościeliska Dol. (Brama Raptawicka)	1030 m n.p.m.		90 m ↓	0.67 km	0:25	907 m	13.07 km	7:00
Kościeliska Dol. (Br. Kraszewskiego)	971 m n.p.m.		59 m ↓	1.85 km	0:25	907 m	14.92 km	7:25
Kościeliska Dol. (Cudakowa Polana)	952 m n.p.m.		19 m ↓	0.93 km	0:15	907 m	15.85 km	7:40
Kościeliska Dol. (Kiry)	927 m n.p.m.		25 m ↓	1.26 km	0:15	907 m	17.11 km	7:55

przejazd do Zakopanego – bus

2 noclegi zarezerwowane niedaleko Krupówek - Pokoje Gościnne „Żak”(cena po 30 zł)

Dzień 5 – sobota, 19.07.2014 r.

Zakopane – Krupówki i nie tylko...

Dzień 6 – niedziela, 20.07.2014 r.

wyjazd z Zakopanego do Tarnowa – bus „BP Tour” - godz. 14.00 - bilet zbiorowy